


- LEGENDA**
- LIMITE DO MUNICÍPIO
  - QUADRA FISCAL
  - RIBESERRA
  - MACROZONA DE PROTEÇÃO AMBIENTAL
  - ZONA DE CONSERVAÇÃO AMBIENTAL
  - ZONA DE RECUPERAÇÃO AMBIENTAL
  - ZONA DE OCUPAÇÃO DIRIGIDA
  - ZONA DE DESENVOLVIMENTO ECONÔMICO COMUNITÁRIO
  - ZONA TURÍSTICA DE PARAHIBICABA
  - MACROZONA URBANA
  - ZONA DE QUALIFICAÇÃO URBANA
  - ZONA DE RESTITUIÇÃO URBANA
  - ZONA DE RECUPERAÇÃO URBANA
  - ZONA DE TRANSIÇÃO URBANA
  - ZONA EXCLUSIVAMENTE INDUSTRIAL

**PREFEITURA DE SANTO ANDRÉ**

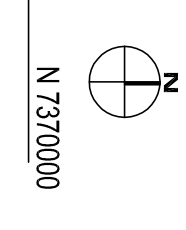
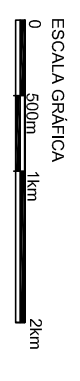
RESPONSÁVEL TÉCNICO: \_\_\_\_\_  
 DATA: \_\_\_\_\_



**PREFEITURA DE SANTO ANDRÉ**  
 MOVIDOS PELA NOSSA GENTE  
 ORÇULHO EM CUIDA DE VOCÊ

**ZONEAMENTO**  
 MUNICÍPIO DE SANTO ANDRÉ  
 MAPA DE ZONEAMENTO  
 ESCALA: 1:50.000

DATA: 25/04/2013



**SANTOS**  
 Atualizar o Município para atualizar o zoneamento.  
 Apoio: Coordenadoria para Desenvolvimento Urbano